












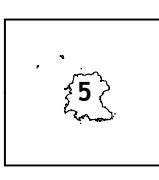
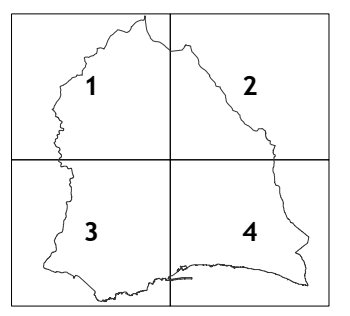


- LEGENDA**
-  Produtor central - 6,6 kV
  -  Posto de transformação - 6,6 kV
  -  Troço aéreo - 6,6 kV
  -  Troço subterrâneo - 6,6 kV
  -  Troço aéreo baixa tensão
  -  Troço subterrâneo baixa tensão

- REDE VIÁRIA**
-  Rede Regional Principal
  -  Rede Regional Complementar
  -  Rede Municipal

- CARTOGRAFIA BASE**
-  Vértices Geodésicos
  -  Altimetria
  -  Hidrografia
  -  Edificado

- LIMITES ADMINISTRATIVOS**
-  Limite de concelho
  -  Limite de freguesia
- OUTROS LIMITES**
-  Perímetro Urbano



**08 DISTRIBUIÇÃO DE ENERGIA ELECTRICA**

Fase 1 | 4 | Fev ' 2018  
 Estudos de Caracterização e Diagnóstico Prospectivo da Situação Existente  
 Vol.V - Sistema de Infraestruturas

Direcção Regional de Informação Geográfica e Ordenamento do Território; Empresa Municipal SA, de 12/10/2007; Série Cartográfica Regional 2007 à Escala 1/5000; Projeção UTM - Fuso 28N; Elipsóide Internacional (Hayford); Datum Base SE; Sistema de referência: UTM fuso 28N - Datum Base SE, EPSG: 3061; Exactidão posicional: 0,18 m; Exactidão temática: 4%.

As cartas 5 e 6 só são apresentadas nos casos em que existe informação temática para o território das Ilhas Selvagens.